



## **Чемпионат и Первенство Тульской области по спортивному ориентированию бегом в дисциплине: «кросс-спринт-общий старт».**

### **Информационный бюллетень.**

#### **1. Организаторы соревнований.**

Министерство спорта Тульской области.  
Федерация спортивного ориентирования Тульской области.

Главная судейская коллегия:

Главный судья	Жихарев В.Ю.	г. Тула	СС1К аттестован
Главный секретарь	Шихов Ф.А.	г. Тула	СС1К аттестован

Контакты:

Главный судья:

Жихарев Вячеслав Юрьевич

тел.+7-915-540-43-91

Сайт соревнований: <http://www.o-tula.ru>

#### **2. Время и место проведения соревнований.**

Соревнования проводятся 05 апреля 2026 г. в г. Тула, в Центральном территориальном округе. Центр соревнований расположен в лесополосе рядом с жилым домом по адресу: ул. Рязанская дом 24 корпус 1 и ул. (координаты 54.158828, 37.604692). Подъезд к месту соревнований личным или общественным транспортом.

### 3. Программа соревнований.

Дата	Время	Мероприятие
05 апреля	9:30 - 10:30	Работа комиссии по допуску участников
	11:00	Старт Кросс – спринт-общий старт
	11:30	Старт открытых групп
	12:00	Окончание старта

### 4. Требования к участникам и условия их допуска.

Возрастная группа	М-14 Ж-14	М-16 Ж-16	М-18 Ж-18	М-21 Ж-21	Open1 Open2 Новички
Год рождения	2012 2013	2010 2011	2008 2009	2007 и стар.	Все желающие

### 5. Заявка.

Предварительные заявки с указанием: фамилии и имени, года рождения, разряда, группы, номера персонального чипа, названия команды принимаются до 31 марта 2026 года. Заявки принимаются через систему Orgeo

Справки по телефонам: тел.+7-915-540-43-91 Жихарев В.Ю.

Заявки по телефону не принимаются.

Допуск участников к соревнованиям осуществляется в соответствии с предварительной заявкой.

На участие предоставляются:

- документ, удостоверяющий личность;
- заверенную врачом заявку или медицинский допуск;
- договор страхования от несчастных случаев.

Ответственность за безопасность и здоровье несовершеннолетних участников в пути и во время проведения соревнований возлагается на тренеров и представителей команд.

Представители команд и участники несут персональную ответственность за выполнение правил вида спорта “спортивное ориентирование”, правил техники безопасности, соблюдения дисциплины и норм экологической и пожарной безопасности на месте проведения соревнований.

## 6. Финансовые условия участия в соревнованиях

Расходы по участию в соревнованиях (проезд, питание, проживание, спортивное обслуживание, заявочный взнос) несут командирующие организации или сами участники.

### ***Заявочный взнос.***

МЖ14, 16, 18, Open 2 – 250 рублей

МЖ21, Open 1, – 500 рублей;

Новички - бесплатно.

На соревнованиях будет использоваться бесконтактная система SportIdent Air+. Станции отметки на дистанции будут работать в контактном и бесконтактном режимах отметки (в зависимости от типа ЧИПа участника). Стоимость аренды ЧИПов: карточка - 50р, пальчиковый - 100р, бесконтактный - 150р.

Оплату по перечислению средств необходимо произвести до **03.04.2026**

г.

Реквизиты: Общественная организация «Федерация спортивного ориентирования Тульской области», ИНН 7107050568, КПП 710701001, р/с 40703810766060120252 в Тульском отделении № 8604 ПАО Сбербанк г. Тула, БИК 047003608, к/с 30101810300000000608, ОКПО 52523440, ОКОНХ 98500.

В графе назначение платежа (дословно): «Взнос на оплату стартового карт-материала» (указать ФИО и обязательно название коллектива за кого уплачивается взнос, если лично, то только ФИО), НДС не облагается».

При прохождении комиссии по допуску участник должен предъявить платежный документ, подтверждающий оплату заявочного взноса. Заявившимся, но не стартовавшим участникам заявочный взнос не возвращается.

Расходы производятся по следующим статьям:

Подготовка (полевые работы) спортивных карт-схем, издание (компьютерная печать) спортивных карт-схем, компьютерное обеспечение соревнований, приобретение призов, сувениров, наградной атрибутики, изготовление нагрудных номеров, типографские и канцелярские расходы, услуги автотранспорта на соревнованиях, командировочные расходы инспекторов, специалистов для подготовки и проведения соревнований, подготовка дистанций, аренда спортивного оборудования и радиоаппаратуры, информационная поддержка соревнований.

Взнос не является коммерческим и не покрывает всех расходов на проведение соревнований.

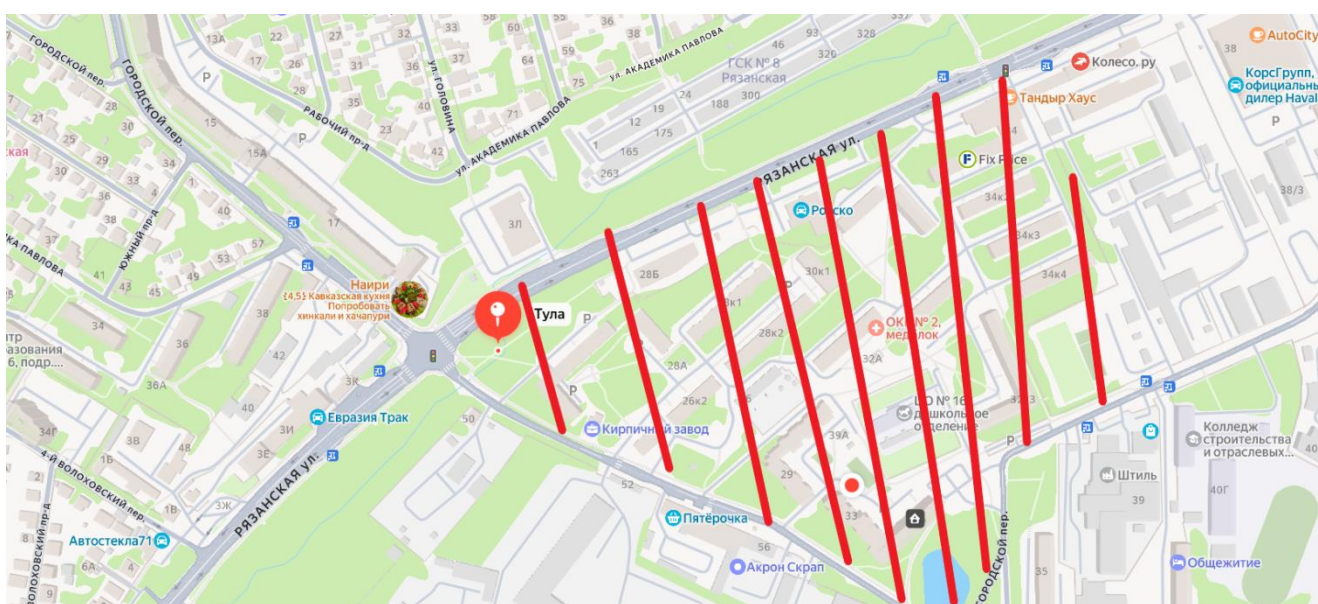
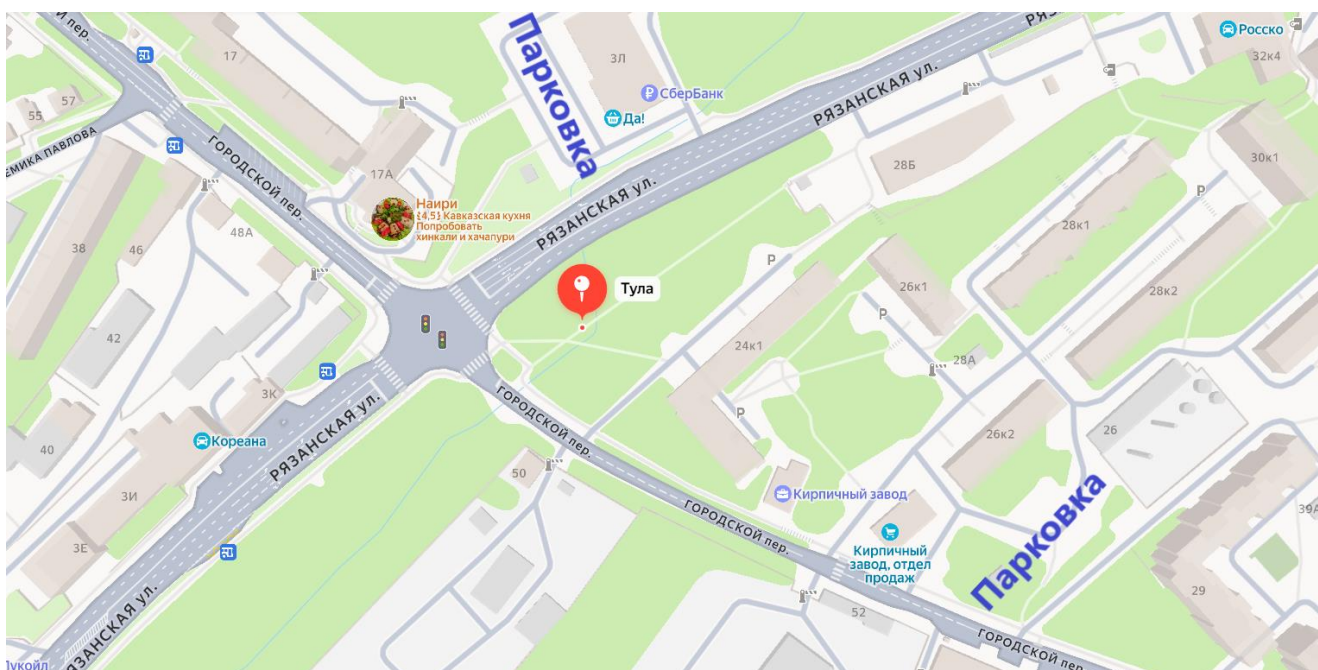
## 8. Схема центра соревнований

Центр соревнований расположен в лесополосе рядом с жилым домом по адресу: ул. Рязанская дом 24 корпус 1.

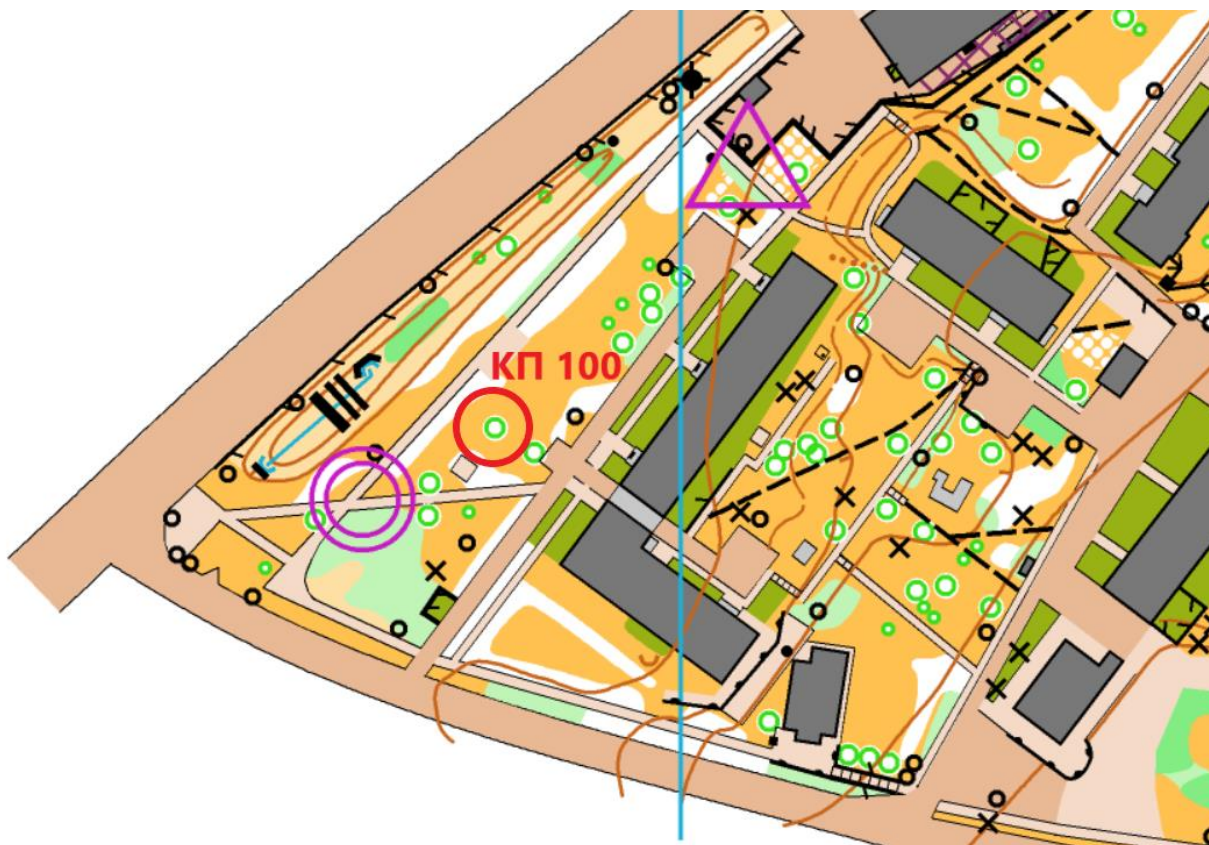
Парковка личных автомобилей через ул. Рязанская напротив старта на парковке магазина «Да», и на «земляной» парковке согласно схеме.

**Убедительная просьба во дворах района соревнований не парковаться!!!**

Координаты центра соревнований - 54.158828, 37.604692



Район соревнований



## 9. Предварительная спортивно-техническая информация

Район соревнований расположен г. Тула. Между ул. Рязанская, Городской переулок.

Центр соревнований — Лесополоса рядом с жилым домом по адресу: ул. Рязанская дом 24 корпус 1.

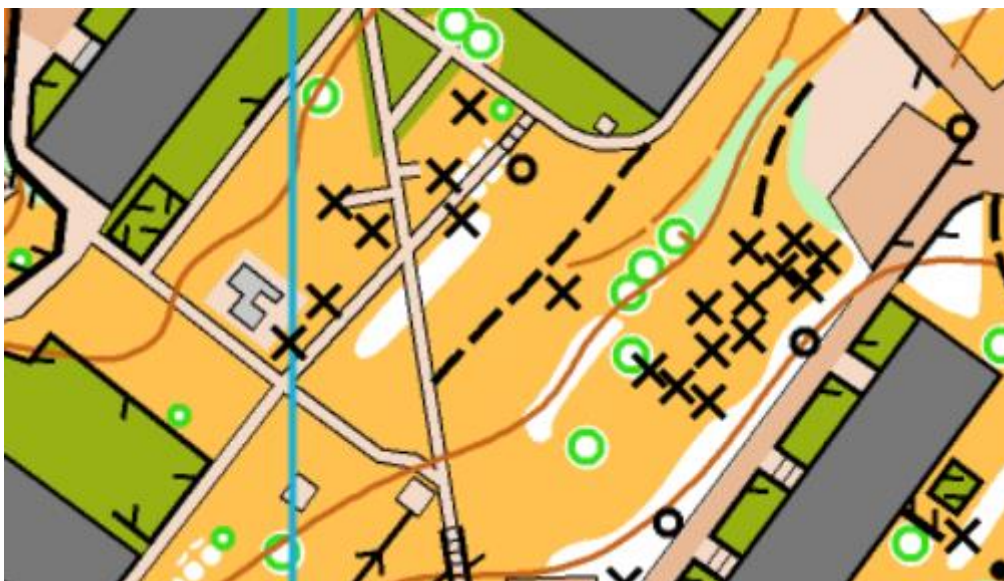
Координаты центра соревнований - 54.158828, 37.604692

Составитель карты – Кирынов Н.О, 2026 г.

Местность: Жилая городская застройка, дворовые территории с малоинтенсивным движением автомобилей.

Опасные места: Внутривороневые дороги с малоинтенсивным движением автомобилей, локальные свалки бытового мусора, металлические тросики, на тянутые на уровне ниже колена, для ограждения парковочного места, скользкие спуски с холмов, локальные залежи снега.

Пример местности:



Старт – общий, по забегам согласно стартовому протоколу. Рассеивание – фарст. Дистанция в два круга, карты лежат в одном файле спина к спине. Карты подписаны, например, 357.1 и 357.2 – первая цифра номер участника, вторая цифра номер круга. Нумерация одиночная, не сквозная. Легенды впечатаны в карту.

Группы Ореп стартуют по стартовой станции, дистанция в один круг, доп легенд на старте не будет.

<b>Параметры дистанций</b>			
Группа	Длина, км (по прямой)	Кол-во КП, шт.	Кол-во кругов
М21 М18	3,65	25	2
Ж21 Ж18	3,1	21	2
М16 Ж16	3,0	18	2
М14 Ж14	2,42	16	2
Ореп 1	3,8	30	1
Ореп 2	2,6	22	1
Новички	0,75	9	1

Масштаб карты: 1:3000

Сечение рельефа: 2,5 метра

## 11. Меры безопасности

В соответствии с правилами по виду спорта "спортивное ориентирование", утвержденными Министерством спорта РФ 03.05.17г. Спортсмен обязан выходить на старт в экипировке и с инвентарем, соответствующим времени проведения и месту проведения спортивных соревнований:

6.3.4. Спортсмены возрастной категории М12, Ж12 и моложе обязаны войти в зону старта, а далее на трассу с защищенными от влаги, работающими и заряженными электроэнергией мобильными телефонами.

6.13.5. Спортивная форма - одежда и обувь, предназначенные для тренировок и спортивных соревнований (индивидуальное снаряжение).

Спортивная форма спортсменов возрастных категорий М12, Ж12 и моложе должна иметь застегивающийся карман, предназначенный для переноса мобильного телефона во время спортивных соревнований.

6.13.14. Мобильный телефон - средство связи, используемое для спортсменов возрастных категорий М12, Ж12 и моложе, необходимое для обеспечения безопасности их нахождения в районе спортивных соревнований на трассе (индивидуальное снаряжение). Во время нахождения спортсменов на трассе мобильный телефон должен находиться у спортсмена при полной зарядке батареи, во включенном состоянии и защищен от попадания влаги.

**Спортсмены групп М10,12, Ж10,12, Новички и спортсмены, не имеющие спортивных разрядов, без средств мобильной связи не будут допущены к старту.**

Ответственность за безопасность несовершеннолетних участников в пути и во время проведения соревнований возлагается на тренеров и представителей команд.